



STALZBURGER SPORTWELT
MOUNTAINBIKE, RAD & E-BIKE TOURENKARTE
MOUNTAIN BIKE, CYCLING & E-BIKE TOUR MAP

STALZBURGER SPORTWELT
MOUNTAINBIKE, CYCLING & E-BIKE TOURENKARTE
MOUNTAIN BIKE, CYCLING & E-BIKE TOUR MAP

Wenn die Luft nach Sommer riecht und eine unbändige Lust auf Bewegung in der Natur erwacht, dann gibt es in der Salzburger Sportwelt kein Halten mehr! Da ferneorte Flachau, Wagrain, Kleinarl, St. Johann, Alpendorf, Radstadt, Altenmarkt, Zauchensee, Eben und Filzmoos sind Ausgangspunkte für die schönsten Mountainbike- und Radtouren.

HOLIDAY YOUR BIKE. AND YOU.

When summer's in the air and everyone's eager to get out and about in the countryside, the Salzburger Sportwelt region becomes a hive of mountain biking and cycling activity. The holiday towns and villages of Flachau, Wagrain, Kleinarl, St. Johann, Alpendorf, Radstadt, Altenmarkt, Zauchensee, Eben and Filzmoos make ideal bases for cycle and mountainbike rides.

ZEICHENERKLÄRUNG - Maßstab 1:50.000

VERKEHRNETZ & LIFTS

- Bundesstraße / Main road
- Landesstraße / Country road
- Zug / Leisbahn / Railway local line
- Tauernautobahn
- Kabellenbahn / Cable car
- Sesseltour / Chair lift

FREIZEIT UND SEHENSWÜRDIGKEITEN

- Information / Information
- Bahnhof / Railway station
- Gaststätte / Restaurant
- Hallenbad / Indoor swimming pool
- Kirche / Church
- Ausgangspunkt für Touren / Starting point for tours

TOUREN

- 24 Mountainbike Touren - 500km
- 24 Mountainbike Touren - 500km
- Radweg / Bike path
- Mountainbike - Dachsteinrunde
- Einseisweg
- Tauernradweg / Alpe Adria Radweg
- Radweg jagere
- Tourachalweg

Alle Touren sind GPS-koordiniert unter www.sabzburger-sportwelt.com verfügbar.
Alle Touren sind GPS-koordiniert unter www.sabzburger-sportwelt.com verfügbar.
© Salzbürger Sportwelt GmbH, 1987-2021. Bestandsfoto: Salzbürger Sportwelt, 1987-2021. Bestandsfoto: Salzbürger Sportwelt, 1987-2021.

STALZBURGER SPORTWELT
MOUNTAINBIKE, CYCLING & E-BIKE TOURENKARTE
MOUNTAIN BIKE, CYCLING & E-BIKE TOUR MAP

Wir bitten um gegenseitige Rücksicht und zur Kennzeichnung folgender Punkte:

- Alle Tiere, Schranke und Waidgatter schließen
- Tiere und Pflanzen respektieren und schützen
- Keine Abfälle in der Natur zurücklassen
- Streu- und Abfallbehälter benutzen
- Nur markierte Wege benutzen
- Bewahrung von Land- und Forstwirtschaftszuflügen
- Angemessene Geschwindigkeit, um jederzeit anhalten zu können
- Gegenseitige Rücksichtnahme - Bitte beachten eine angemessene Geschwindigkeit
- Wandern lassen Biber unberührt
- Auf schmalen Wegen und Pfaden den Wandernern den Vortritt gewähren
- Mit WMA - Haus und Nutztiere auf den Stocken rechnen
- Respektieren der Heu- und Masten und Viehweiden

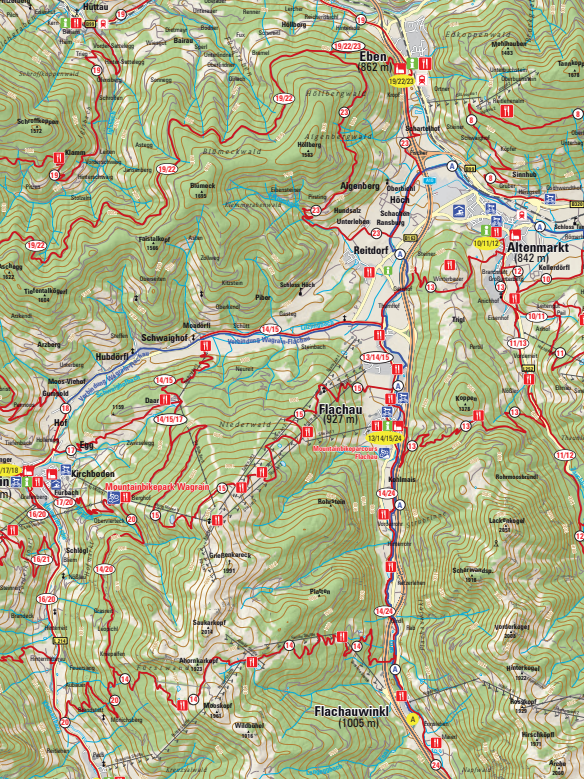
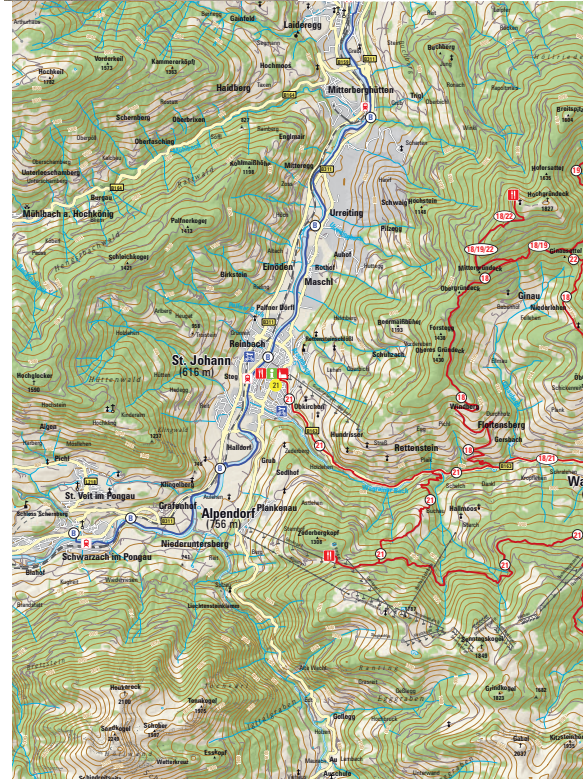
EUMONTSTRIP 112

FAIR PLAY

Please respect each other and take note of the following points:

- Close all gates, barriers and pasture fences
- Respect and protect plants and animals
- Do not drop litter in the countryside
- Try to avoid making loud music and unnecessary noise
- Only use marked paths
- Watch out for farms and forestry vehicles
- Control your speed so you can stop at any time
- Mutual respect - hikers should control their speed, hikers let bikers pass
- On narrow paths and trails let hikers go first
- Allow for wildlife, pets and farm animals along the trails
- Take note of signs and publication signs

EUROPAANERKENNTLICH, NO. 112



Salzburger Sportwelt
Hauptstrasse 159 • A-5342 Flachau
Tel: +43 (0)6457 9229 • Fax: DW: 20
info@salzburger-sportwelt.com
www.salzburger-sportwelt.com

BIKEPARK WAGRAIN
© Grödenareck | Flying Moost
Der coole Mix aus mit Bagger ge-
wippen Strecken und dem mit
Wahrsch gewonnenen Single Trail
fordert Profis und Ambition-
en. Und über auch der
perfekte Programm für Einsteiger.
Der Zutritt zum Bikepark Wagrain
ist in Verbindung mit dem Salzbür-
ger ticket der Flying Moost möglich.
Info: www.bikeparkwagrain.com

The cool mix of machine built trails
and all school single trails not only
challenges professionals and serious
adventurers alike, it also offers novices a
perfect playground. Entry is possible with
a ticket of the ticket for Flying Moost.

Infos | Tickets | News
Bikepark Wagrain | +43 (0) 6413 9239
bikeparkwagrain.com | [facebook.com/bikeparkwagrain](https://www.facebook.com/bikeparkwagrain)

| FILZMOOS | | |
|-----------------------|--------------------------|----------------|
| 1 | NEUBERG RÜNDE | 316 Hm 24,5 km |
| 2 | KLEBERGALM RÜNDE | 448 Hm 13,7 km |
| 3 | FILZMOOS-ROSSBRAND ROUTE | 830 Hm 13,6 km |
| 4 | MANDLUNG RÜNDE | 491 Hm 21,7 km |
| RADSTADT | | |
| 5 | EIBENBERG RÜNDE | 590 Hm 26,1 km |
| 6 | FÜRSTAUWINKEL ROUTE | 810 Hm 19,8 km |
| 7 | RADSTADT-ROSSBRAND ROUTE | 945 Hm 11,6 km |
| 8 | BÜRGERBERG RÜNDE | 565 Hm 16,5 km |
| 9 | FAGERALM ROUTE | 910 Hm 13,3 km |
| ALTENMARKT-ZAUCHENSEE | | |
| 10 | KÖNIGSLEHN RÜNDE | 488 Hm 16,8 km |
| 11 | STENWAND RÜNDE | 678 Hm 19,9 km |
| 12 | ZAUCHBACH ROUTE | 550 Hm 11,8 km |

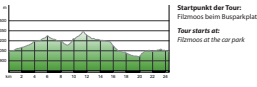
| FLACHAU | | |
|----------------------|---------------------------------|-----------------|
| 13 | SATTELBAUER RÜNDE | 620 Hm 18,0 km |
| 14 | FRAUENKAM RÜNDE | 1060 Hm 32,2 km |
| 15 | GRIESENKAR RÜNDE | 900 Hm 23,5 km |
| 24 | MARBACHALM TOUR | 440 Hm 26,9 km |
| WAGRAIN-KLEINARL | | |
| 16 | GRAFENBERG RÜNDE | 602 Hm 16,4 km |
| 17 | FLYING MOZART RÜNDE | 468 Hm 11,0 km |
| 18 | WAGRAIN-HOCHGRÜNDECK RÜNDE | 1126 Hm 27,5 km |
| 20 | BAIERWALD RÜNDE | 958 Hm 19,9 km |
| ST. JOHANN-ALPENDORF | | |
| 21 | HALLMOOS RÜNDE | 974 Hm 30,5 km |
| EBEN | | |
| 19 | EBENHÖTTAL - HOCHGRÜNDECK RÜNDE | 1410 Hm 44,1 km |
| 22 | EBEN - HOCHGRÜNDECK ROUTE | 1167 Hm 20,5 km |
| 23 | AGENBERG RÜNDE | 460 Hm 13,8 km |

FLZMOOS

TOUR NR. 1 NEUBERG RÜNDE
Kondition /Skill Level: ...
Strecke/Length: 24,5 km
Höhenerst-/Climb: 316 km
Schwierigkeit /Difficulty: ...

Start in Filzmoos beim Busparkplatz ... durch den Keiservauer nach links Richtung Holzel ...

Start in Filzmoos at the car park opposite the petrol station ... right towards the roundabout ...



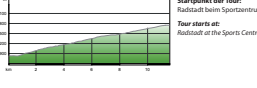
RADSTADT

TOUR NR. 7 RADSTADT-ROSSBRAND ROUTE
Kondition /Skill Level: ...
Strecke/Length: 11,6 km
Höhenerst-/Climb: 145 km
Schwierigkeit /Difficulty: ...

Start in Radstadt beim Sportzentrum ... rechts weiter auf die Abzweigung nach Rechtsbühelstraße ...

Start in Radstadt at the Sports Centre ... turn right to turn onto the Rossbrand road ...

Start in Radstadt at the Sports Centre ... turn right to turn onto the Rossbrand road ...

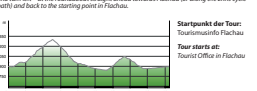


FLACHAU

TOUR NR. 13 SATTELBAUER RÜNDE
Kondition /Skill Level: ...
Strecke/Length: 18,0 km
Höhenerst-/Climb: 190 km
Schwierigkeit /Difficulty: ...

Start bei Flachau/Fachau ... Richtung Sattelbauer auf der Straße ...

Start in Flachau resort centre ... head towards Flachau along the road ...

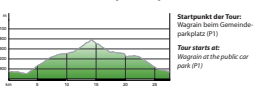


WAGRAIN-KLEINRAL

TOUR NR. 18 WAGRAIN-HOCHGRÜNDECK ROUTE
Kondition /Skill Level: ...
Strecke/Length: 27,5 km
Höhenerst-/Climb: 310 km
Schwierigkeit /Difficulty: ...

Start in Wagrain beim Gemeindeparkplatz (P1) ... Richtung St.Johann auf der Bundesstraße ...

Start in Wagrain at the Gemeindeparkplatz (P1) ... heading out towards the Talboden ...



FLZMOOS

TOUR NR. 2 KLEINBERGAL RÜNDE
Kondition /Skill Level: ...
Strecke/Length: 13,6 km
Höhenerst-/Climb: 448 km
Schwierigkeit /Difficulty: ...

Start in Filzmoos beim Busparkplatz ... nach links 50m entlang Bundesstraße ...

Start in Filzmoos at the car park opposite the petrol station ... cross over the road ...



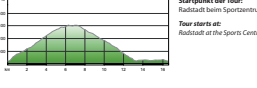
RADSTADT

TOUR NR. 8 BÜRGERBERG RÜNDE
Kondition /Skill Level: ...
Strecke/Length: 16,5 km
Höhenerst-/Climb: 545 km
Schwierigkeit /Difficulty: ...

Start in Radstadt beim Sportzentrum ... nach links weiter auf der Abzweigung nach Rechtsbühel ...

Start in Radstadt at the Sports Centre ... turn right over the bridge over the road ...

Start in Radstadt at the Sports Centre ... turn right over the bridge over the road ...

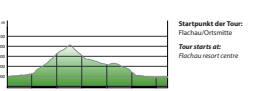


FLACHAU

TOUR NR. 14 FRAUELMAL RÜNDE
Kondition /Skill Level: ...
Strecke/Length: 32,2 km
Höhenerst-/Climb: 900 km
Schwierigkeit /Difficulty: ...

Start in Flachau/Fachau ... Richtung Fraueilmal auf der Straße ...

Start in Flachau resort centre ... head towards Fraueilmal along the road ...

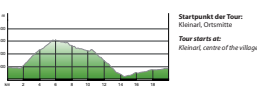


WAGRAIN-KLEINRAL

TOUR NR. 20 BAERWALD RÜNDE
Kondition /Skill Level: ...
Strecke/Length: 19,0 km
Höhenerst-/Climb: 140 km
Schwierigkeit /Difficulty: ...

Start in Kleinral, Obersteige der Alpe ... towards Wagrain ...

Start in Kleinral, Obersteige der Alpe ... towards Wagrain ...



FLZMOOS

TOUR NR. 3 FLZMOOS-ROSSBRAND ROUTE
Kondition /Skill Level: ...
Strecke/Length: 13,6 km
Höhenerst-/Climb: 310 km
Schwierigkeit /Difficulty: ...

Start in Filzmoos beim Busparkplatz ... im Keiservauer nach rechts ...

Start in Filzmoos at the car park opposite the petrol station ... turn right onto the main road ...



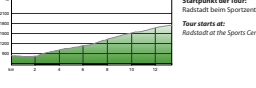
RADSTADT

TOUR NR. 9 FAGERALM RÜNDE
Kondition /Skill Level: ...
Strecke/Length: 13,3 km
Höhenerst-/Climb: 910 km
Schwierigkeit /Difficulty: ...

Start in Radstadt beim Sportzentrum ... nach links weiter auf der Abzweigung nach Rechtsbühel ...

Start in Radstadt at the Sports Centre ... turn right over the bridge over the road ...

Start in Radstadt at the Sports Centre ... turn right over the bridge over the road ...

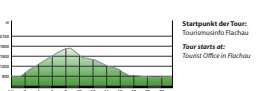


FLACHAU

TOUR NR. 15 GRESSENKAR RÜNDE
Kondition /Skill Level: ...
Strecke/Length: 23,5 km
Höhenerst-/Climb: 1060 km
Schwierigkeit /Difficulty: ...

Start bei Flachau/Fachau ... Richtung Gressenkar auf der Straße ...

Start in Flachau resort centre ... head towards Gressenkar along the road ...

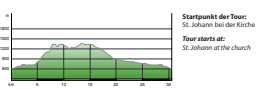


ST.JOHANN-ALPENDORF

TOUR NR. 21 HALLEMOOS RÜNDE
Kondition /Skill Level: ...
Strecke/Length: 30,5 km
Höhenerst-/Climb: 1410 km
Schwierigkeit /Difficulty: ...

Start in St.Johann bei der Kirche ... im rechten Handgelenk ...

Start in St.Johann at the church ... in the right hand ...




FLZMOOS

TOUR NR. 4 MANDLING RÜNDE
Kondition /Skill Level: ...
Strecke/Length: 13,6 km
Höhenerst-/Climb: 310 km
Schwierigkeit /Difficulty: ...

Start in Filzmoos beim Busparkplatz ... im Keiservauer nach rechts ...

Start in Filzmoos at the car park opposite the petrol station ... turn right onto the main road ...



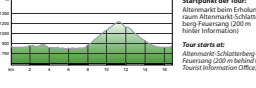
ALTENMARKT-ZAUCHENSEE

TOUR NR. 10 KOEHLERSEEN RÜNDE
Kondition /Skill Level: ...
Strecke/Length: 16,8 km
Höhenerst-/Climb: 670 km
Schwierigkeit /Difficulty: ...

Start in Altenmarkt beim Erholungsraum ... hinter dem Sportplatz ...

Start in Altenmarkt at the Erholungsraum ... behind the sports ground ...

Start in Altenmarkt at the Erholungsraum ... behind the sports ground ...

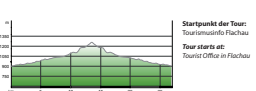


FLACHAU

TOUR NR. 24 HARACHALM TOUR
Kondition /Skill Level: ...
Strecke/Length: 25,5 km
Höhenerst-/Climb: 1060 km
Schwierigkeit /Difficulty: ...

Start in Wagrain/Fachau ... Richtung Harachalm auf der Straße ...

Start in Wagrain/Fachau ... heading out towards Harachalm ...

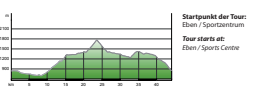


EBEN

TOUR NR. 19 EBENHÜTTLÄL - HOCHGRÜNDECK RÜNDE
Kondition /Skill Level: ...
Strecke/Length: 41,1 km
Höhenerst-/Climb: 1410 km
Schwierigkeit /Difficulty: ...

Start in Eben beim Sportzentrum ... nach rechts ...

Start in Eben at the sports ground ... towards Eben ...



RADSTADT

TOUR NR. 5 EBENBERG RÜNDE
Kondition /Skill Level: ...
Strecke/Length: 26,1 km
Höhenerst-/Climb: 500 km
Schwierigkeit /Difficulty: ...

Start in Radstadt beim Sportzentrum ... dem zweimal rechts abbiegen ...

Start in Radstadt at the Sports Centre ... turn right twice over the bridge ...



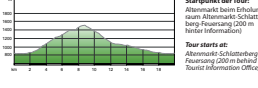
ALTENMARKT-ZAUCHENSEE

TOUR NR. 11 STEINWALD RÜNDE
Kondition /Skill Level: ...
Strecke/Length: 19,0 km
Höhenerst-/Climb: 670 km
Schwierigkeit /Difficulty: ...

Start in Altenmarkt beim Erholungsraum ... hinter dem Sportplatz ...

Start in Altenmarkt at the Erholungsraum ... behind the sports ground ...

Start in Altenmarkt at the Erholungsraum ... behind the sports ground ...

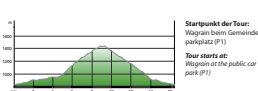


WAGRAIN-KLEINRAL

TOUR NR. 16 GRAFBERG RÜNDE
Kondition /Skill Level: ...
Strecke/Length: 16,4 km
Höhenerst-/Climb: 400 km
Schwierigkeit /Difficulty: ...

Start in Wagrain/Fachau beim Gemeindeparkplatz (P1) ... Richtung Grafberg ...

Start in Wagrain/Fachau at the Gemeindeparkplatz (P1) ... heading out towards Grafberg ...

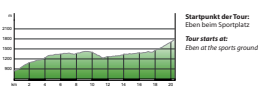


EBEN

TOUR NR. 22 EBEN - HOCHGRÜNDECK ROUTE
Kondition /Skill Level: ...
Strecke/Length: 20,5 km
Höhenerst-/Climb: 140 km
Schwierigkeit /Difficulty: ...

Start in Eben beim Sportzentrum ... nach rechts ...

Start in Eben at the sports ground ... towards Eben ...



RADSTADT

TOUR NR. 6 FORSTAUWINKL ROUTE
Kondition /Skill Level: ...
Strecke/Length: 19,8 km
Höhenerst-/Climb: 310 km
Schwierigkeit /Difficulty: ...

Start in Radstadt beim Sportzentrum ... dem zweimal rechts abbiegen ...

Start in Radstadt at the Sports Centre ... turn right twice over the bridge ...



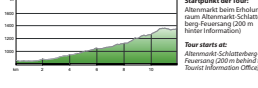
ALTENMARKT-ZAUCHENSEE

TOUR NR. 12 ZAUCHBACH ROUTE
Kondition /Skill Level: ...
Strecke/Length: 11,8 km
Höhenerst-/Climb: 670 km
Schwierigkeit /Difficulty: ...

Start in Altenmarkt beim Erholungsraum ... hinter dem Sportplatz ...

Start in Altenmarkt at the Erholungsraum ... behind the sports ground ...

Start in Altenmarkt at the Erholungsraum ... behind the sports ground ...

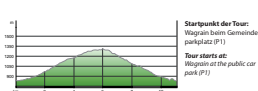


WAGRAIN-KLEINRAL

TOUR NR. 17 FLYING MOZART RÜNDE
Kondition /Skill Level: ...
Strecke/Length: 11,8 km
Höhenerst-/Climb: 400 km
Schwierigkeit /Difficulty: ...

Start in Wagrain/Fachau ... Richtung Flying Mozart auf der Straße ...

Start in Wagrain/Fachau at the public car park (P1) ... along the road ...



EBEN

TOUR NR. 23 AGENBERG RÜNDE
Kondition /Skill Level: ...
Strecke/Length: 13,8 km
Höhenerst-/Climb: 400 km
Schwierigkeit /Difficulty: ...

Start in Eben beim Gemeindeparkplatz (P1) ... nach rechts ...

Start in Eben at the Gemeindeparkplatz (P1) ... heading out towards Eben ...

